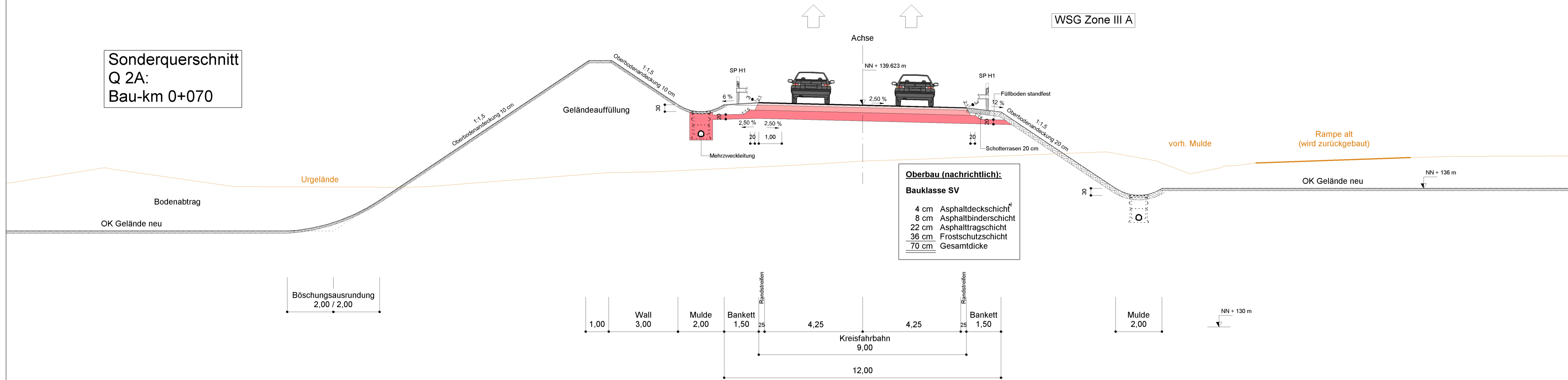
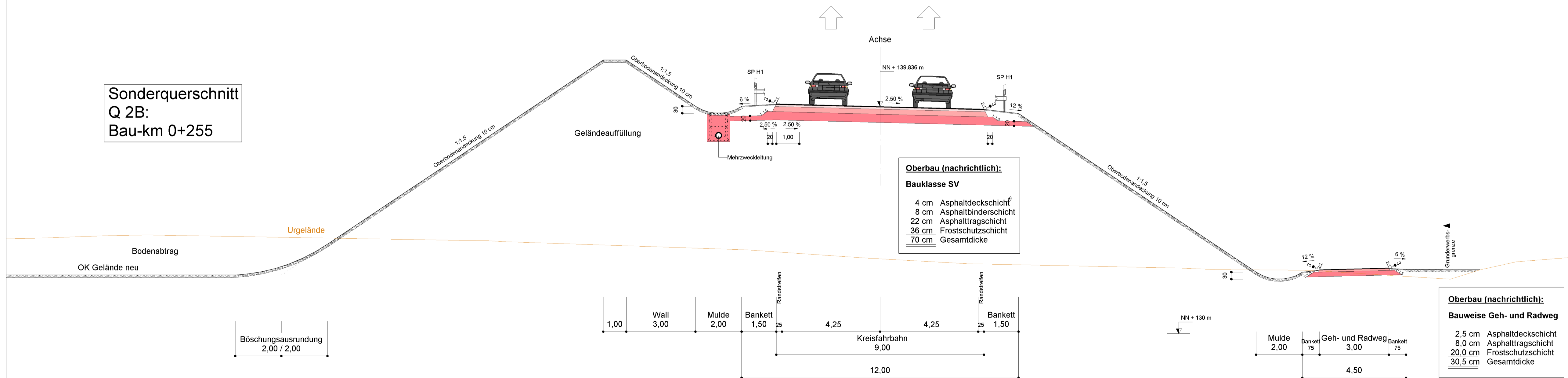


Sonderquerschnitt
Q 2A:
Bau-km 0+070




^{a)} Asphaltdeckschicht
mit einem Korrektur-Wert $D_{S_{10}}$
von -2 dB(A)

Sonderquerschnitt
Q 2B:
Bau-km 0+255



Nr.	Art der Änderung	Datum	Name

Freistaat Bayern Staatliches Bauamt Aschaffenburg <small>Cornelienstraße 1, 63739 Aschaffenburg, Tel. 09021/993-1, Fax: 09021/993-263, E-Mail: poststelle@stbaa.bayern.de</small>		Unterlage 6.1.2
Planfeststellung B 469 / St 2310 / St 2441 Umbau der Anschlussstelle Kleinheubach B 469 Abschnitt 440 Station 3,257 - 4,235 B 469 Abschnitt 460 Station 0,000 - 0,502 St 2310 Abschnitt 100 Station 0,000 - 0,187 St 2441 Abschnitt 100 Station 0,000 - 0,163 Kr Mil 4 Abschnitt 100 Station 2,224 - 2,975		bearbeitet 28.10.2011 M. Hummel gezeichnet 28.10.2011 J. Hofmann geprüft 28.10.2011 G. Brandt
Aufgestellt: Aschaffenburg, den 28.10.2011 Staatliches Bauamt  B. Biller, Leitender Baudirektor		Zeichen Querschnitte B 469 Kreisfahrbahn Q 2A und Q 2B Maßstab 1:100
<small>Blattgröße: 430 mm x 900 mm</small>		<small>Plot-Datei: 090102-B469-AS-Khb-PF.plt</small>
<small>Geobasisdaten: © Bayerische Vermessungsverwaltung (Darstellung der Flurkarte als Eigentumsnachweis nicht geeignet)</small>		